





























LEGENDA
















2. PREGLEDNA KARTA OBČINE S PRIKAZOM OSNOVNE NAMENSKE RABE IN KLJUČNIH OMREŽIJ GOSPODARSKE JAVNE INFRASTRUKTURE

	ključna omrežja prometne infrastrukture		kolesarske poti		prenosni cevovodi za odpadno vodo
	avtoceste in hitre ceste s priključki		železnice		prenosni elektroenergetski vodi
	ostale državne ceste		ključna omrežja gospodarske javne infrastrukture		prenosni plinovodi
	lokalne ceste		prenosni cevovodi za pitno vodo		

3. PRIKAZ OBMOČIJ ENOT UREJANJA PROSTORA, OSNOVNE OZIROMA PODROBNEJŠE NAMENSKE RABE PROSTORA IN PROSTORSKIH IZVEDBENIH POGOJEV

	zemljiški kataster		CD druga območja centralnih dejavnosti		A površine razpršene poselitve
	EUP		IG gospodarske cone		K1 najboljša kmetijska zemljišča
	območja podrobnejše namenske rabe prostora		ZS površine za oddih rekreacijo in šport		K2 druga kmetijska zemljišča
	SS stanovanjske površine		ZK pokopališča		G gozdna zemljišča
	SK površine podeželskega naselja		PC površine cest		VC celinske vode
	CU osrednja območja centralnih dejavnosti		O območja okoljske infrastrukture		

4. PRIKAZ OBMOČIJ ENOT UREJANJA PROSTORA IN GOSPODRASKE JAVNE INFRASTRUKTURE

	zemljiški kataster		1.5 železnice		2.7 cevovodi za toplotno vodo, paro in stisnjen zrak
	1. prometna infrastruktura		2. komunikacijski vodi in energetski vodi, vodi okoljske infrastrukture ter drugi gradbeno inženirski objekti		2.8 komunikacijski vodi
	1.1 avtoceste in hitre ceste s priključki		2.1 cevovodi za pitno vodo		EUP
	1.2 ostale državne ceste		2.2 cevovodi za odpadno vodo		
	1.3 lokalne ceste		2.4 elektroenergetski vodi		
	1.4 kolesarske in druge poti		2.5 plinovodi		